

GUÍA N° 19 DE RETROALIMENTACIÓN

GRUPO: 1

Escuela: Ernestina Echegaray de Andino **CUE:** 700043000

Docentes: Chavero, Marilin – Dos Santos Oliveira, Mónica

Grado: 6° **Ciclo:** Segundo **Nivel:** Primario **Turno:** Jornada Completa

Fecha: 16/11/2020 al 20/11/2020

Áreas: Lengua, Matemática, Ciencias Sociales, Ciencias Naturales, Ética y Ciudadana.

TÍTULO: ¿Cómo llegan los distintos productos a casa?

DESAFÍO: Confeccionar fichas informativas sobre las características del Mercosur y de los países Miembros del MERCOSUR, para reconocer la procedencia de los productos que consumen y la importancia del MERCOSUR para la Región, especialmente para Argentina.

Contenidos: **Matemática:** Números naturales: operaciones. Números decimales: Operaciones con números decimales. **Lengua:** Texto expositivo. Párrafos y oraciones. Lectura comprensiva. **Ciencias Sociales:** Mercosur. Características

Criterios e indicadores de Evaluación

<u>Criterios</u>	<u>Logrado</u>	<u>En Proceso</u>	<u>No Logrado</u>
Reconozco la información más importante del texto			
Identifico correctamente cuáles son los países, integrantes, asociados y suspendidos del MERCOSUR.			
Selecciono y organizo correctamente la información en las fichas.			
Resuelve correctamente las operaciones solicitadas			

ACTIVIDADES

Día 1°

1)- Lee atentamente el siguiente texto

MERCOSUR: Economía: todo sobre los países del Mercosur

El Mercado Común del Sur (Mercosur), es un bloque subregional integrado por Los Estados Partes fundadores del MERCOSUR y signatarios del Tratado de Asunción son Argentina, Brasil, Uruguay y Paraguay y Venezuela (actualmente suspendido por la violación de la Cláusula Democrática del Protocolo de Ushuaia). Fue creado el 26 de marzo de 1991 con la firma del Tratado de Asunción, que estableció: La libre circulación de bienes, servicios y factores productivos entre países, el establecimiento de un arancel externo común y la adopción de una política comercial común, la coordinación de políticas macroeconómicas y sectoriales entre los Estados partes y la armonización de las legislaciones para lograr el fortalecimiento del proceso de integración.

Se estableció un arancel externo común, y desde 1999 existe una zona libre de aranceles entre sus integrantes, aunque exceptuando a una serie de productos, entre ellos el azúcar y el sector automotriz.

Tiene como países asociados a Bolivia, Chile, Colombia, Perú y Ecuador. Están autorizados a participar en las reuniones de órganos del MERCOSUR que traten temas de interés común. Los Estados Asociados están autorizados a participar en las reuniones de órganos del MERCOSUR que traten temas de interés común. En 2012 Bolivia firmó el Protocolo de Adhesión al Mercosur que fue perfeccionado en 2015 con la firma en conformidad de Paraguay, siendo considerado Estado parte "en proceso de adhesión" (con voz, pero sin voto) hasta que se complete el trámite legal, momento desde el cual -de completarse- pasará a ser miembro pleno.

El Mercosur se basa en una Carta Democrática que no permite la pertenencia al bloque de países no democráticos, y estableció una zona de libre comercio y acuerdos de arancel común, así como diversos mecanismos de complementación productiva y de integración económica, social y cultural, incluyendo la libre circulación de los ciudadanos del bloque. Los idiomas oficiales del Mercosur son el español, el portugués y el guaraní.

El Mercosur es el mayor productor de alimentos en el mundo, controla las mayores reservas energéticas, minerales, naturales, de recursos hídricos y de petróleo del planeta, posee también la selva tropical más grande del planeta, la selva amazónica. Además, la economía del Mercosur es fuertemente industrializada, con empresas de diversos sectores que producen los más diversos artículos, muchos de ellos con su

**ESCUELA ERNESTINA ECHEGARAY DE ANDINO- ÁREAS INTEGRADAS- SEXTO GRADO
GUÍA PEDAGÓGICA DE RETROALIMENTACIÓN N° 19**

propia tecnología como: placas de acero, electrodomésticos, medicamentos, aviones, armas y productos de defensa, ordenadores, coches, energía, barcos, alimentos, bebidas, piezas, productos electrónicos, y pesca, entre otros. El Mercosur también posee las dos empresas petroleras más grandes de Latinoamérica

Argentina es un país privilegiado por sus reservas naturales y energéticas, siendo el tercero en Latinoamérica por detrás de Venezuela y Brasil. Además, cuenta con una tasa de alfabetización del 98% y un alto desarrollo industrial. Es uno de los mayores exportadores de carne en el mundo y es el primer productor mundial de girasol, yerba mate, limones, y aceite de soja, segundo en miel y manzanas, el más grande productor de trigo y lana en Latinoamérica, entre otros cultivos. Es el mayor productor de vino en América Latina, quinto en el mundo, y el tercer productor de biodiésel a nivel global.

2)- Clasifica el texto teniendo en cuenta el cuadro de la tipología textual.

Género: **Tipo:**.....

Función: **Trama:**

a)-Enumera los párrafos del texto.

b)-Marca las oraciones del texto con corchetes.

3)- Relee el texto y comenta de que trata el primer párrafo. Marca las ideas principales de cada párrafo.

Día 2° 1)- Relee nuevamente el texto y responde:

a)- ¿Qué es el **MERCOSUR**?

b)- ¿Qué países lo integran?

c)- ¿Cuándo se creó? ¿Cómo se llama el tratado que se firmó para su creación?

d)- ¿Cuáles fueron sus objetivos?

e)- ¿Qué país del **MERCOSUR** fue suspendido? ¿Cuáles fueron los motivos?

f)- ¿Qué quiere decir orden democrático?

**ESCUELA ERNESTINA ECHEGARAY DE ANDINO- ÁREAS INTEGRADAS- SEXTO GRADO
GUÍA PEDAGÓGICA DE RETROALIMENTACIÓN N° 19**




g)- Ubica en un mapa del Continente Americano y pinta con verde los países que integran el MERCOSUR, con rojo el país suspendido y con azul los países asociados

Día 3° 1)-Responde:

a)- ¿Qué produce principalmente Argentina?

b)- ¿Qué tipo de industrias tiene Argentina?

3)- Observa el siguiente cuadro y completa con los datos que faltan

Banderas	Países	Productos que exporta
		
		hierro y manganeso, producción de algodón, naranja, etanol, carne bovina y carne de pollo. café mundial equipos militares, televisores, semiconductores, celulares, computadoras, automóviles y aviones
	Paraguay	azúcar, carne vacuna, soja, trigo; flota de barcasas del mundo y es el mayor productor y exportador de energía renovable de la misma.
	Uruguay	sector agropecuario, las industrias manufactureras, el comercio, la construcción el transporte y otras actividades el restante .
		extracción y refinación del petróleo, las reservas probadas de petróleo más grandes del mundo y de hierro.
	Bolivia	gas natural, el oro, el mineral del zinc, el petróleo crudo y la Harina de soja, caña de azúcar y girasol, quinua, haba, cacao y café.

Día 4° 1)- Busca etiquetas de productos de: Alimentos, artículos de limpieza, perfumería, etc.

2)- Observa; (Esto les permite conocer el origen de estos productos y su distribución. Podrán hacer agrupamientos de los que son fabricados en Argentina y de los que no lo son). A partir de la observación de las etiquetas los alumnos podrán reconocer: Origen de los productos y los países que lo comercializan.

Se abre el debate...

¿Por dónde circulan los productos?

¿Cómo llegan del lugar de producción hasta nuestra casa?

¿Por qué los países intercambian productos?

Día 5° Área: Matemática

El MERCOSUR en números: La superficie combinada de los Estados miembros del Mercosur cubre un área de 14.869.775 kilómetros cuadrados en el cual conviven diversos ecosistemas, tanto continentales como marítimos, que poseen una de las mayores reservas de biodiversidad del mundo.

Cuenta con más de 295.007.000 habitantes (cerca del 70 % de América del Sur).
Siete de cada diez sudamericanos son ciudadanos del Mercosur.

1)- Encuentra el número y completa el siguiente cuadro de los Estados Miembros

Argentina:

- población: 4 d de m + 3 u de m+3 c de M+6 de M+ 2 u de M=
- Superficie: $(2 \times 1.000.000) + (7 \times 100.000) + (8 \times 10.000) + (4 \times 100) =$

Brasil:

- Población: $200.000.000 + 5.000.000 + 300.000 + 4.000 =$
- Superficie: ocho millones quinientos catorce mil ochocientos setenta y siete=

Paraguay:

- Población: $5.218.484 + 2.376.503 =$
- Superficie: $203.376 \times 2 =$

Uruguay:

- Población: $347.400.000 : 100 =$
- Superficie: $482.105 - 305.890 =$







Venezuela:

- Población: $30.825 \times 1.000 =$
- Superficie: $8.248.005 : 9 =$

Bolivia:

- Población: $1.150.724,75 + 9.754.275,25 =$
- Superficie: $12.084.391 : 11 =$

**ESCUELA ERNESTINA ECHEGARAY DE ANDINO- ÁREAS INTEGRADAS- SEXTO GRADO
GUÍA PEDAGÓGICA DE RETROALIMENTACIÓN N° 19**

Bandera	Estado	Fecha de adhesión	Población	Superficie en Km2	moneda
	Argentina	26 de Marzo de 1991			peso argentino
	Brasil	26 de Marzo de 1991			real brasileño
	Paraguay	26 de Marzo de 1991			guaraní
	Uruguay	26 de Marzo de 1991			peso uruguayo
	Venezuela	5 de Julio de 2006			bolivar soberano
	Bolivia	7 de Diciembre de 2012			boliviano

Ya tenemos suficiente información para confeccionar nuestras fichas informativas sobre el MERCOSUR; ahora selecciona la que te parece más importante quita o agrega cosas que te parecen interesantes y no se dieron hasta el momento.

¡Te dejamos un modelo de fichas para que puedas guiarte para realizar las tuyas!

País: Población:..... Superficie:..... Estado: (miembro o asociado)..... Fecha de adhesión: (si es asociado)..... Productos que exporta:..... Moneda:.....	BANDERA
Bloque Regional: MERCOSUR Países que lo integran:..... Población:..... Superficie:..... Objetivos:.....	BANDERA

Este será tu trabajo final de esta guía.¡¡¡¡¡ MUCHA SUERTE!!!! y manos a la obra. Cuando estén lista envía a la señorita una foto y un audio donde leas algunas fichas mostrando como quedo confeccionada.

VICEDIRECTORA A CARGO: ECHEVARRÍA, SUSANA