

GUÍA PEDAGÓGICA N° 20 DE RETROALIMENTACION- GRUPO 2

Escuela: Profesor Víctor Mercante

CUE: 70001500

Docentes: Sandra M. Fernández

Grado: Tercero Plurigrado

Turno: Tarde

Áreas: Lengua, Ciencias Sociales, Ciencias Naturales

Desafío: Confeccionar un afiche del departamento Angaco, en el que aparezca, lugares más visitados, flora y fauna característica del departamento, para ser expuesto en un video casero, enviado al grupo de wsp del grado.

Contenidos:

Lengua:

- ✚ La comprensión de textos expositivos leídos por un adulto.
- ✚ La escritura asidua de diversos textos, que pueden ser comprendidos por ellos y por otros.
- ✚ La escritura autónoma de palabras y oraciones que conforman textos, respetando las correspondencias entre sonidos y letras separando las palabras en oraciones.

Ciencias Sociales:

- ✚ Los tipos de asentamientos lineales y nucleares. Las relaciones entre el espacio rural y las ciudades capitales.

Ciencias Naturales:

- ✚ Interacciones de los seres vivos y entre sí y con el ambiente: flora y fauna del departamento Angaco

Indicadores de evaluación para la nivelación

Indicadores	Siempre	A veces	Necesito ayuda
Busco y selecciono información sobre el departamento donde vivo			
Produzco un texto sobre Angaco y lo expongo a mis compañeros y docente.			

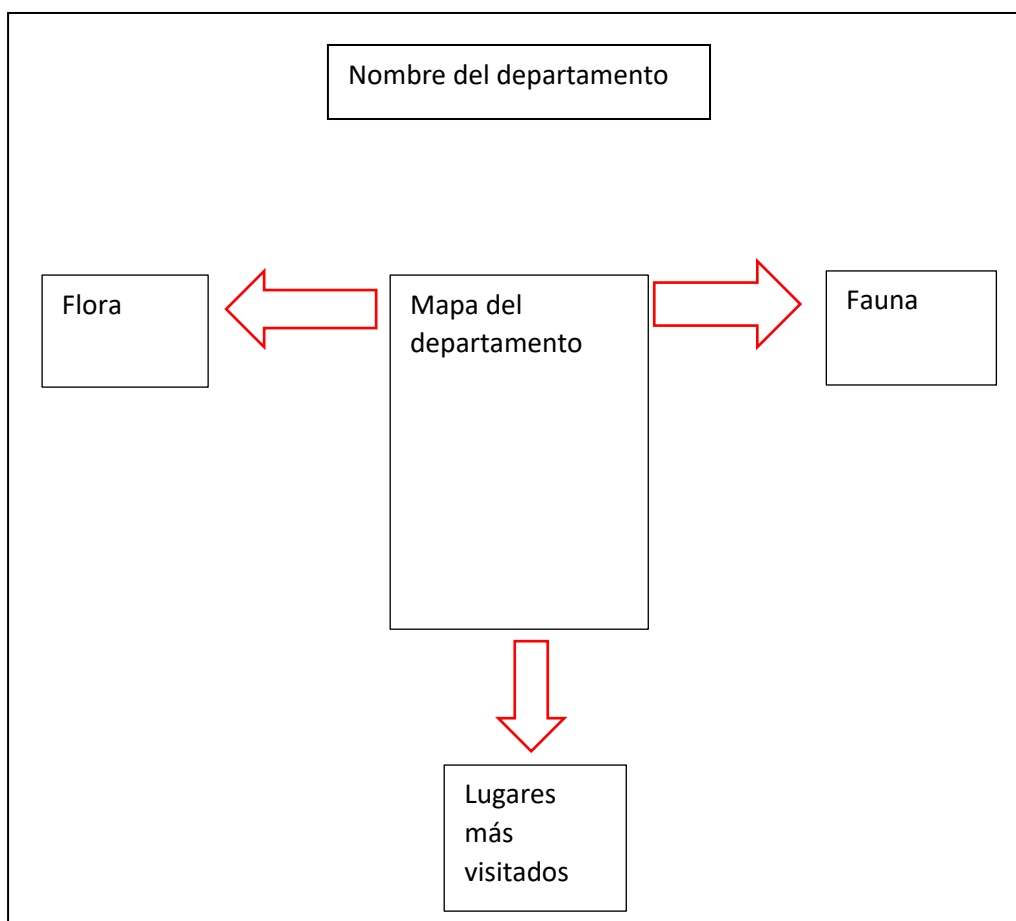
Identifico zonas visitadas de Angaco			
Identifico la flora y fauna de mi departamento			

Actividades

Vamos llegando al final, este es el último desafío que deberás resolver, te propongo que diseñes un afiche, contando todo lo lindo que tiene tu departamento, sus lugares, la flora y fauna. Espero que te salga fantástico y disfrutes al hacerlo.

Para contarnos lo que pusiste en tu afiche, le pedirás a un adulto que te filme y me enviaras luego tu video al grupo de wsp.

Te doy un ejemplo de como puedes organizar tu afiche, para que luego puedas contar lo que nos muestras en él.



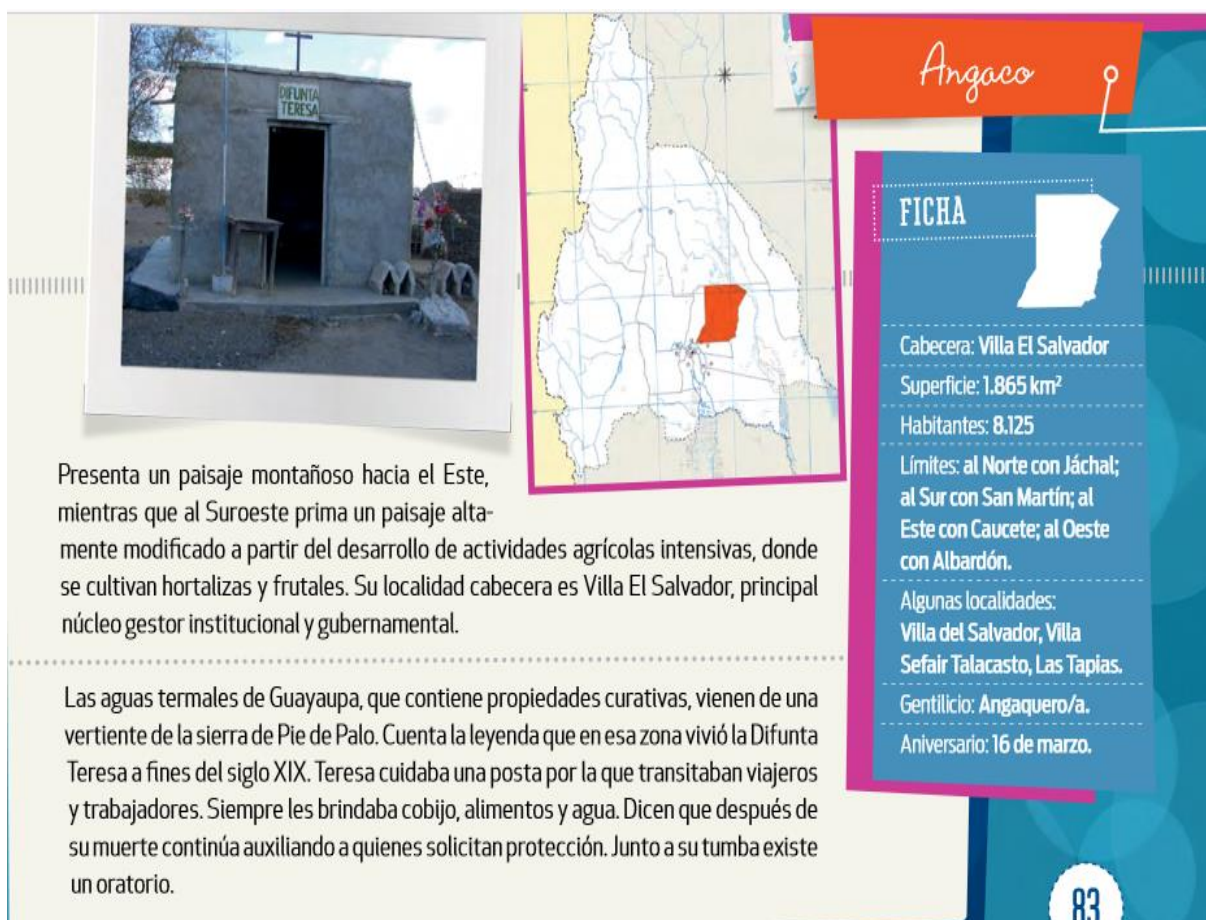
- El nombre del departamento lo puedes escribir con marcador, o hacer letras en hojas de revistas o papeles de colores y pegarlas.
- El mapa puedes dibujarlo, y decorarlo con papeles, yerba, café, sémola o lo que tu prefieras y tengas en casa.

Escuela Profesor Víctor Mercante- Tercer Grado-Áreas Integradas- Plurigrado

- Para la flora (pues cortar ramitas de los árboles o arbustos que son característicos del departamento y pegarlos) también puedes dibujar o pegar imágenes lo mismo que para la fauna. Debajo de cada dibujo o foto, escribe de que se trata.
- Para los lugares que se pueden visitar, quizá tengas fotos, si fuiste y las puedes pegar, también escribe debajo de qué lugar se trata.

Actividad 1

Lee esta información del departamento



Angaco

FICHA

Cabecera: Villa El Salvador
Superficie: 1.865 km²
Habitantes: 8.125
Límites: al Norte con Jáchal; al Sur con San Martín; al Este con Cauce; al Oeste con Albardón.
Algunas localidades: Villa del Salvador, Villa Sefair Talacasto, Las Tapias.
Gentilicio: Angaquero/a.
Aniversario: 16 de marzo.

Presenta un paisaje montañoso hacia el Este, mientras que al Suroeste prima un paisaje altamente modificado a partir del desarrollo de actividades agrícolas intensivas, donde se cultivan hortalizas y frutales. Su localidad cabecera es Villa El Salvador, principal núcleo gestor institucional y gubernamental.

Las aguas termales de Guayaupa, que contiene propiedades curativas, vienen de una vertiente de la sierra de Pie de Palo. Cuenta la leyenda que en esa zona vivió la Difunta Teresa a fines del siglo XIX. Teresa cuidaba una posta por la que transitaban viajeros y trabajadores. Siempre les brindaba cobijo, alimentos y agua. Dicen que después de su muerte continúa auxiliando a quienes solicitan protección. Junto a su tumba existe un oratorio.

Responde según el texto

¿Cuál es la villa cabecera del departamento?

.....

.....

¿Qué otras localidades hay en el departamento?

.....

.....

.....
El texto menciona Las aguas Termales de Guayaupa y la Difunta Teresa, ¿que otros lugares son los más visitados por angaqueros y por turistas?

.....
.....
.....

Actividad 2

Te invito a mirar el video que muestra la flora y fauna de Angaco (tambien lo enviaré por wsp)

<https://www.youtube.com/watch?v=d1bgC4T3zoU>

Ahora completa el cuadro de flora y fauna

FLORA	FAUNA

Listo ya tienes todo lo necesario para armar tu afiche. Recuerda que si no tienes imágenes tambien puedes dibujar.

Para contarnos que pusiste, te propongo que escribas un texto asi no olvidas ningun detalle, estos datos que te doy pueden ayudarte. Lo puedes hacer en borrador y mandarle una foto a la seño por si debes corregir algo.


Mi departamento se llama:

La flora y fauna característca de Angaco es:

Los lugares más visitados son:

Ahora si le pedimos a un adulto que me filme contando todo sobre mi departamento, asi lo comparto con mis compañeros y mi seño.

NO OLVIDES COMPLETAR LA LISTA DE COTEJO Y ENVIAR UNA FOTO



Directora: Sandra Marcela Fernández