

**C.E.N.S 25 DE MAYO OSCAR H. OTIÑANO ANEXO “LA CHIMBERA”
AÑO/S: 1º1º Y 1º2º ÁREA CURRICULAR: GEOGRAFÍA ARGENTINA**

C.E.N.S 25 DE MAYO ANEXO “LA CHIMBERA”

CUE: 7000940-01

Docente: **Carlos Muñoz Jofré.**

Año: **1º1º Y 1º2º (Perito en Recursos Naturales)**

Turno: **Noche**




Área Curricular: **“Geografía Argentina”**

Título de la propuesta: **“El espacio geográfico argentino”**

Guía Pedagógica N°4

Actividades

- 1) Observar los siguientes mapas.
 - a) Con un número ordenar su evolución.
 - b) Rotular cada mapa según su evolución y cartografía.
 - c) Escribir un epígrafe en cada uno de ellos: De qué manera se organizó el territorio argentino.

EVOLUCION TERRITORIAL DE LA REPUBLICA ARGENTINA		
		
EPIGRAFE		

**C.E.N.S 25 DE MAYO OSCAR H. OTIÑANO ANEXO “LA CHIMBERA”
AÑO/S: 1º1º Y 1º2º ÁREA CURRICULAR: GEOGRAFÍA ARGENTINA**

2) Trabajar en el siguiente mapa señalar:

a- señalar los límites de la Argentina

b- señalar los puntos extremos de acuerdo a las siguientes coordenadas:

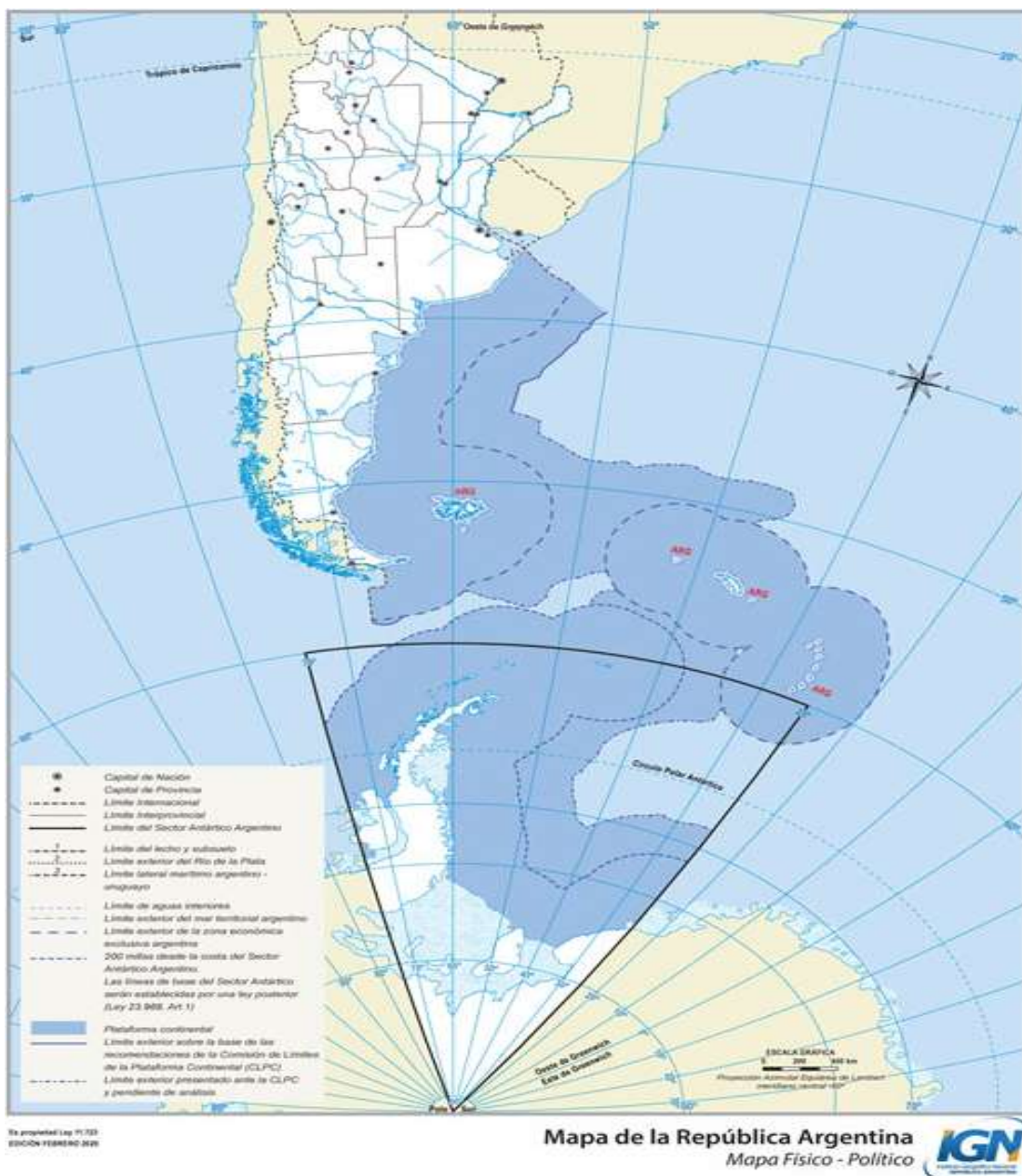
- latitud $55^{\circ} 03' S$, longitud $66^{\circ} 31' O$
- latitud $26^{\circ} 15' S$, longitud $53^{\circ} 38' O$

c- el límite exterior de la plataforma continental.

d- desde 200 millas hasta el límite exterior de la plataforma

e) desde la línea de costa hasta 200 millas.

f) Identificar la península Antártica.



**C.E.N.S 25 DE MAYO OSCAR H. OTIÑANO ANEXO “LA CHIMBERA”
AÑO/S: 1º1º Y 1º2º ÁREA CURRICULAR: GEOGRAFÍA ARGENTINA**

3) Buscar las palabras que se encuentran en la sopa de letras y completar las oraciones.

H	P	A	I	S	A	J	E	S	W	H	W	H	W	H	W	H
W	H	W	H	W	H	W	H	W	R	E	C	U	R	S	O	S
L	A	T	I	T	U	D	I	N	A	L	W	H	W	H	W	H
W	H	W	H	W	X	W	H	W	H	W	H	W	H	W	H	X
H	C	L	I	M	A	S	X	B	I	O	M	A	S	H	W	H
W	H	W	H	W	X	W	H	W	H	W	H	W	H	W	H	W
P	O	B	L	A	C	I	O	N	W	H	W	H	W	H	W	H
H	W	H	W	H	W	H	W	H	D	E	S	I	G	U	A	L
R	E	L	I	E	V	E	S	W	H	W	H	W	H	W	H	W
W	H	W	H	W	H	W	H	P	A	R	A	N	A	H	W	H
P	A	M	P	E	A	N	A	W	X	W	H	W	H	W	H	W
W	H	W	X	W	H	W	X	H	W	H	W	H	W	H	W	H
A	G	R	O	E	X	P	O	R	T	A	D	O	R	W	H	W
W	X	W	X	W	H	W	X	S	E	R	V	I	C	I	O	S
C	I	U	D	A	D	E	S	X	W	H	W	H	W	H	W	H
W	H	W	H	W	X	W	X	W	H	W	H	W	H	W	H	W
H	W	X	W	X	W	X	L	A	X	P	L	A	T	A	W	H
E	X	P	O	R	T	A	C	I	O	N	X	W	X	W	X	W
H	W	H	W	H	W	H	W	H	W	X	W	X	W	X	W	X
W	I	N	D	U	S	T	R	I	A	L	X	W	X	W	X	W
H	W	X	W	X	W	X	W	X	W	X	W	X	W	X	W	X
R	A	D	I	O	C	O	N	C	E	N	T	R	I	C	O	W
X	W	H	W	X	W	H	W	X	W	X	W	X	W	X	W	X
W	B	U	E	N	O	S	X	A	I	R	E	S	X	W	X	W
H	W	H	W	H	W	H	W	X	W	X	W	X	W	X	W	X
E	N	E	R	G	E	T	I	C	O	W	X	W	X	W	X	W
X	W	X	W	X	W	X	W	X	H	X	W	H	W	H	W	X
M	E	R	C	O	S	U	R	W	H	W	H	X	H	X	X	W
H	W	H	W	H	W	X	P	A	R	A	N	A	W	H	W	X

- La República Argentina se extiende en dirección norte- sur, origina una gran diversidad de naturales, con gran variedad de y, a lo que se suman las distintas formas de
- alberga a una..... distribuida de manera..... ya que el mayor porcentaje se encuentra en la región..... y vive en....., resultado de un proceso de urbanización acelerado

**C.E.N.S 25 DE MAYO OSCAR H. OTIÑANO ANEXO “LA CHIMBERA”
AÑO/S: 1º1º Y 1º2º ÁREA CURRICULAR: GEOGRAFÍA ARGENTINA**

que ha llevado a un creciente deterioro ambiental y a un déficit en la prestación de.....básicos.

- dispone de diferentes..... naturales
- se caracteriza por el predominio de una economía..... cuyo principal destino es la.....
- su actividad....., se concentra a lo largo de un eje que se extiende por la margen derecha del río..... y del río de....., desde Santa Fe hasta Buenos Aires.
- presenta una distribución diversa y en cantidades significativas de recursos..... en su extenso territorio.
- posee una red de transporte..... y centralizado en..... y de escasa integración entre las distintas regiones del país.
- es integrante del..... como parte de una estrategia de desarrollo y de inserción en el mundo, hecho que responde a la tendencia mundial de formación de bloques económicos.

A continuación se deja un vínculo para buscar información que se requiera sobre Geografía y otros espacios.

<https://sites.google.com/view/bibliotecaeesn3padua/inicio>

EVALUACIÓN: Se realizara después del retorno al aula, previo control entre todos, de las guías elaboradas.

RECURSOS: Internet, libros bibliográficos,

BIBLIOGRAFÍA:

María J. Echeverría- Silvia M. Capuz Geografía de la Argentina, Editorial AZ, Serie Plata.

Arzeno Mariana y otros et al (2010) Geografía Argentina. Ed Santillana. Bs As

Dirección de correo electrónico del profesor Carlos Muñoz Jofré

Vientozur23@gmail.com

Director: Alfredo González

Profesor: Carlos Muñoz Jofré