

C.E.N.S. CAUCETE

GUIA Nº12

PROFESORAS: MONICA MERCADO – PAULA BRITOS

AÑO: 1º 1º - 1º 2º - 1º 3º

ESPACIO CURRICULAR: GEOGRAFIA DE ARGENTINA

iiiHola jóvenes como están!!! Seguro que contentos por la flexibilización a Fase 3...esto se debe a la responsabilidad sanitaria de cada uno de nosotros como sociedad... continuemos cuidándonos entre todos!!!

Estamos ya en Septiembre, mes del comienzo de la Estación del año más linda, la primavera, y una fecha Para no olvidar el "Día del Estudiante"....

Si bien no hay festejos, pero que no se empañe la

Alegría de estar con nuestros seres queridos y

Cuidarnos mucho, respetando las normas sanitarias,

Para que los próximos 21 de Septiembre sean como años anteriores...!!!



TEMA: ESPACIO URBANO Y ESPACIO RURAL

El Espacio Urbano y el **Espacio Rural**, son ejemplos de espacios geográficos construidos por la sociedad a partir de la transformación del medio natural a lo largo del tiempo. En Argentina, se diferencian **los espacios rurales del área pampeana, grandes extensiones de tierras cultivadas (o cria de ganado), y los de las áreas extrapampeanas, lo que se cultiva en las diferentes provincias, o economías regionales.**

Los Espacios Urbanos, se caracterizan por un paisaje urbano, construidos, comercial, industrial, infraestructura vial, puertos, aeropuertos, y una cultura urbana cada vez más global con centros de consumo grandes shopping, hipermercados, ciudades comerciales.

Argentina se caracteriza por tener una economía basada en la producción agropecuaria y sus derivados y una población predominantemente urbana, 9 de cada 10 personas, viven en ciudades.

En esta guía nº 12 se estudiará los Espacios Rurales...

OBJETIVOS:

- 1- Identificar las características y funciones principales del Espacio Rural.
- 2- Valorar los Espacios Rurales de San Juan y del lugar donde residimos.

CAPACIDADES A DESARROLLAR

- Comprensión Lectora
- Pensamiento Crítico

Prof.: Mónica Mercado – Paula Brito

- Manejo de Cartografía
- Compromiso y Responsabilidad

ACTIVIDADES:

1-Leer atentamente el texto “Interrelaciones entre los espacios urbano y rural. Diferenciar aspectos de los Espacios Urbanos y de los Espacios rurales.

Aspectos de los Espacios Urbanos	Aspectos de los Espacios Rurales

2-Leer atentamente los textos “El espacio agrario pampeano”- “Las innovaciones tecnológicas”- La erradicación de la aftosa”, analizar teniendo en cuenta los siguientes ítems:

- a) ¿Qué se cultiva y qué se cría en la Región Pampeana? ¿Por qué?
- b) ¿Qué se entiende por Innovación Tecnológica? ¿Qué tecnología se aplica en el campo?
- c) ¿Qué se entiende por erradicación de Aftosa? ¿Por qué fue un problema para Argentina? ¿Se solucionó? ¿Cómo?

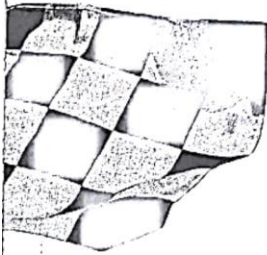
3- Observar los mapas de cultivos de Argentina “Cereales del Agro Pampeano” – “Algunas Producciones Agrícolas de las Economías Regionales? Completar el siguiente cuadro:

Región	Cultivo predominante	Provincias que abarca el cultivo	Grado tecnológico	Grado de exportación
Pampeana				
Extrapameana				

Las interrelaciones entre los espacios rurales y urbanos

Múltiples interrelaciones se establecen entre los espacios rurales y urbanos. Los pobladores de la ciudad reciben alimentos producidos en los ámbitos agrarios; los pobladores rurales se trasladan a la ciudad para utilizar servicios que el campo no ofrece. La vinculación rural-urbana es más evidente en las ciudades pequeñas o pueblos. Allí los comercios y servicios cumplen una función local, cuya área de influencia es el espacio rural inmediato. Son centros de acopio o almacenamiento de la producción agraria y venden los insumos que el medio rural demanda. En los pueblos se establecen los organismos que prestan servicio a la comunidad: municipalidad, escuela básica, registro civil, dispensario sanitario, comisaría, juzgado de paz. Las ciudades medianas o intermedias, más pobladas, cumplen más funciones. Son centros regionales, tienen grandes hospitales a los que acuden pobladores de lejanos parajes rurales o de los pueblos para la atención de enfermedades de mayor gravedad. Su área de influencia puede ser toda la provincia o la región. Las grandes ciudades tienen más de un millón de habitantes. Tienen complejas actividades y variadas funciones. En ellas se toman decisiones que afectan la organización de los espacios rurales del territorio nacional. Se conectan con la red de ciudades de todo el país y a la vez son los nexos con el sistema mundial a través de los vuelos internacionales y el sistema comercial y financiero. En la Argentina tienen esta jerarquía las ciudades de Buenos Aires, Córdoba y Rosario.






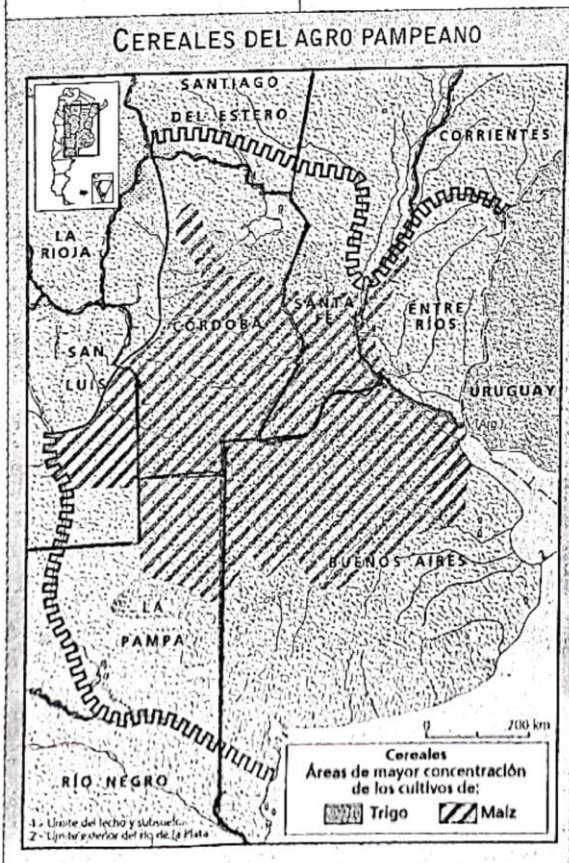
ACTIVIDADES

- Observen el mapa de las áreas de cultivo de trigo y maíz en el espacio pampeano, y también un mapa político de la Argentina. Ubiquen cuáles son los principales centros urbanos que acopian y comercializan la producción cerealera en el área en que se superponen ambos cultivos.

El espacio agrario pampeano

El ambiente pampeano está dotado de favorables condiciones naturales para la actividad agropecuaria. Sus fértiles suelos son el soporte de diversos cultivos de cosecha anual. Se destacan los cereales (trigo y maíz), los granos forrajeros (sorgo, avena, cebada, centeno) y las oleaginosas (soja, girasol, maní y lino). Las lluvias suficientes favorecen la práctica de una agricultura de secano, que no incorpora riego. Los agentes de la producción pampeana son los propietarios y terratenientes (dueños de latifundios); los arrendatarios, que alquilan la tierra a cambio de dinero o parte de la cosecha, y los peones rurales. En los últimos años se incorporaron los contratistas, quienes poseen modernas maquinarias agrícolas y prestan el servicio de la cosecha, y los proveedores de insumos, quienes suministran los adelantos técnicos que favorecen el aumento de los rendimientos agrarios. Dado el enorme volumen de la producción pampeana, la comercialización de granos adquiere particular importancia. Disponer de una mayor capacidad de almacenamiento (silos y elevadores) permitiría colocar el producto en el mercado mundial cuando los precios son más favorables.

En el espacio agrario pampeano se realiza ganadería extensiva, favorecida por las condiciones naturales del pastizal. Los pastos de esta pradera natural no son todos iguales y fueron utilizados para usos diferentes según su aptitud. La calidad nutricional de los pastos de la cuenca del río Salado permitió el uso destinado a la cría de terneros, por ello el área se conoce como pampa de cría. Para completar el ciclo ganadero, los animales allí criados eran llevados para su engorde a los campos de pastos más nutritivos del oeste, área de terrenos altos y clima más seco, conocida como pampa de invernada. En los últimos años, buena parte de los pastizales naturales fueron reemplazados por alfalfares, sorgales y ondeantes matas de pasto llorón que se utiliza para el engorde del ganado aun en el invierno. Así, las praderas artificiales modificaron en parte los tradicionales usos del suelo pampeano.



Las innovaciones tecnológicas

La modernización agrícola, que comenzó en el espacio pampeano en la década de 1950 con la incorporación del tractor, las cosechadoras y sembradoras, se profundizó en la década de 1970 con el auge del llamado "paquete tecnológico" constituido por nuevas variedades de semillas, fertilizantes, plaguicidas y herbicidas. Al aumentar los rendimientos agrícolas, aumentó el volumen de la producción. Las nuevas exigencias de los mercados de consumo externo e interno, por ejemplo la presentación de los productos agrícolas en los hipermercados, favorecieron el uso de variedades genéticamente mejoradas. Las semillas transgénicas incorporan genes insertados que actúan como insecticidas biológicos y controlan las plagas. Su introducción generó un nuevo debate acerca de los efectos que pueden tener en la salud humana. Para revertir los problemas ambientales de deterioro de los suelos por sobreexplotación, en particular en los ambientes semiáridos, se destacan las nuevas técnicas de manejo, como la siembra directa y la labranza cero. Para evitar la remoción del suelo y la consiguiente pérdida de humedad y aumento de la erosión, se siembra directamente sobre los restos de las plantas cultivadas en la cosecha anterior que permanecen en el suelo (rastros).

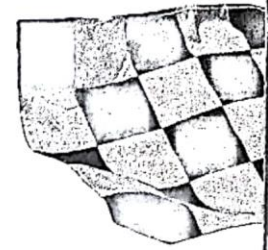
La erradicación de la aftosa

La erradicación de la aftosa sobre el final del siglo XX, constituyó uno de los mayores logros técnico-sanitarios del agro. El Senasa (Servicio Nacional de Sanidad Animal) lideró el proceso que culminó en la declaración de la Argentina como "país libre de aftosa sin vacunación" por parte de la Organización Internacional de Epizootias, máxima autoridad mundial en el tema. Esto significó la posibilidad de mejorar la comercialización de las carnes en el mercado mundial, ya que la mayoría de los países desarrollados no compra carne procedente de los países afectados por esta enfermedad del ganado. En agosto de 2000, se produjo un rebrote de aftosa en la Argentina por el contrabando de ganado en pie procedente de Paraguay. Esto generó un impacto negativo en la economía, ya que se debieron suspender provisoriamente los embarques con destino a los Estados Unidos y Canadá. Los problemas de contagio se limitaron a las áreas de Clorinda (Formosa), Mercedes (Corrientes) y Concepción del Uruguay (Entre Ríos). Para hacer frente al problema se tomaron diferentes medidas: se prohibió el movimiento de ganado en todo el país que no tuviera como destino la faena inmediata, se sacrificaron 3.500 animales infectados y se evaluó la posibilidad de alambrar la frontera de Formosa con Paraguay para limitar la entrada ilegal de ganado.



Los espacios agrarios de las economías regionales

Las economías regionales se especializan en la producción de una materia prima agraria que constituye la base de la economía del lugar. Esa actividad genera en la región fuentes de trabajo durante la cosecha y empleos indirectos como servicios al productor rural, transporte y comercio. En estas economías la producción agraria está muy vinculada al bienestar o la crisis social, ya que toda la comunidad depende del destino de la cosecha. Por ello son vulnerables, ya que un descenso del precio de la materia prima o una catástrofe natural produce un fuerte impacto sobre la calidad de vida de la población de la región. En algunos circuitos productivos, como el de la caña de azúcar, el área de producción local coincide con la de industrialización del producto; cañaveral e ingenio se localizan en Tucumán, Salta o Jujuy. En otros circuitos, como el algodonero, el eslabón agrícola o primario está en la planicie rural chaqueña y el eslabón industrial en los grandes centros urbanos extrarregionales, como el Gran Buenos Aires. Los agentes de la producción suelen ser pequeños propietarios, llamados minifundistas, quienes sostienen una explotación agraria cuya producción no alcanza a satisfacer las necesidades básicas del grupo familiar que la trabaja. Disponen de escaso capital y tecnología para incorporar al proceso productivo. Por el volumen de su producción tienen poco poder para comercializarla y dependen de los compradores que fijan precios que no los benefician. A veces, los pequeños propietarios se agrupan en cooperativas que organizan el trabajo de la tierra, comparten los equipos y maquinarias y aumentan el poder de negociación al vender juntos la producción. Los medianos productores pueden contratar mano de obra o mecanizar ciertas tareas. Los grandes productores, que disponen de capital y tecnología, pueden integrar los distintos eslabones del circuito productivo: agrario, industrial y comercial.



ACTIVIDADES

- Justifiquen por qué la diversificación de las economías regionales puede constituir una salida para las crisis económica actual.
- Busquen información sobre el problema azucarero en el contexto del Mercosur y su impacto en la economía regional del Noroeste argentino.

ALGUNAS PRODUCCIONES AGRÍCOLAS DE LAS ECONOMÍAS REGIONALES



