

Guía N° 1: Localización del continente Americano

América

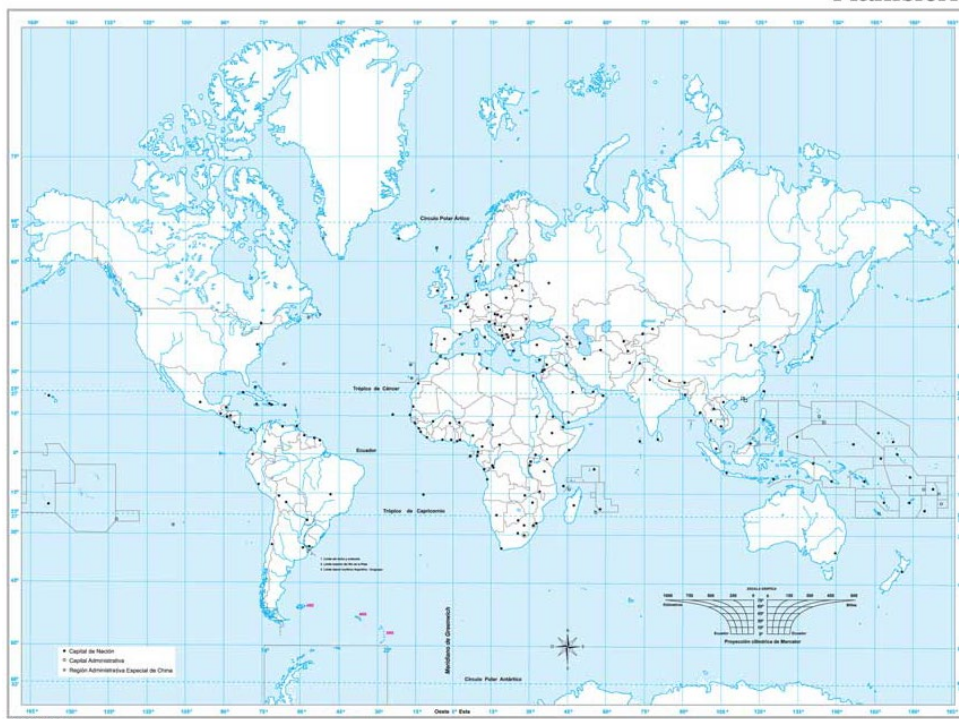
Recibe su nombre de Américo Vespucio, el primer navegante que se dio cuenta de que las tierras que había descubierto Cristóbal Colón no pertenecían a las Indias. Cuando en **1492** Cristóbal Colón **llegó a América** en realidad pensaba que estaba en las Indias, lugar al que trataba de llegar explorando nuevas rutas marítimas. A pesar de que realizó múltiples viajes, Colón murió en 1506 convencido de que las tierras que exploraba pertenecían a Asia y no a un nuevo continente.

América es uno de los seis continentes que conforman el conjunto de tierras emergidas del planeta. A diferencia de los demás, el continente americano tiene un desarrollo latitudinal. Desde altas latitudes en el hemisferio Norte (83°N) hasta altas latitudes en el hemisferio Sur (56°S). Esta es una de las causas de la gran diversidad de ambientes naturales que posee.

ACTIVIDADES:

1. En un breve texto explica la biografía de Cristóbal Colón.
2. Observe el mapa planisferio:
 - A) Pinte con distintos colores los continentes (Americano, Africano, Europeo, Asiático, Oceánico, Antártico).
 - B) Resalte con color las coordenadas geográficas (Ecuador, Trópico de Cáncer, Trópico de Capricornio, Círculo polar Ártico, Círculo polar antártico, Meridiano de Greenwich).

Planisferio




3) En un mapa político del Continente Americano:

- A) Ubica la posición del continente Americano.
- B) ¿En qué hemisferio se encuentra el continente con respecto al Ecuador y Meridiano de Greenwich?
- C) Localice los límites del continente (océanos).




4) Investigue y realiza la división política del continente americano desde el punto de vista físico(América del Norte, Central y del Sur).

5) Sobre el Coronavirus, usar un tipo de referencia (color, números, letras), para marcar en el mapa correspondiente:

 Aquellos países americanos donde han detectado casos.

 Agregue el dato de la cantidad de casos.

 De las medidas de prevención que se han establecido para protegernos del virus:

¿Cuáles están implementados en sus casas?

¿Por qué es importante no asistir a lugares muy concurridos?

¿Qué se debe hacer ante la presencia de algún síntoma?

¿Qué parte o grupo de la población es el de mayor riesgo?

Nota: La información está disponible en Internet. Aquellos alumnos que no cuenten con este servicio, se recomienda que pidan a un compañero les mande información vía correo o WhatsApp. De no poseer mapas para trabajar, buscar en internet e imprimirlos.