

Escuela: **CENS Zona Oeste**

Docente: Gabriel Pereyra

Año: 1° 2°

Turno: Tarde

Área: **Historia y Geografía**

Título de la propuesta: Conceptos de la Geografía.

Guía 1

1- Defina los siguientes conceptos y mencione un ejemplo de cada uno

- a. Espacio geográfico:
- b. Paisaje – tipos de paisaje (natural y humanizados):
- c. Territorio:
- d. Región:

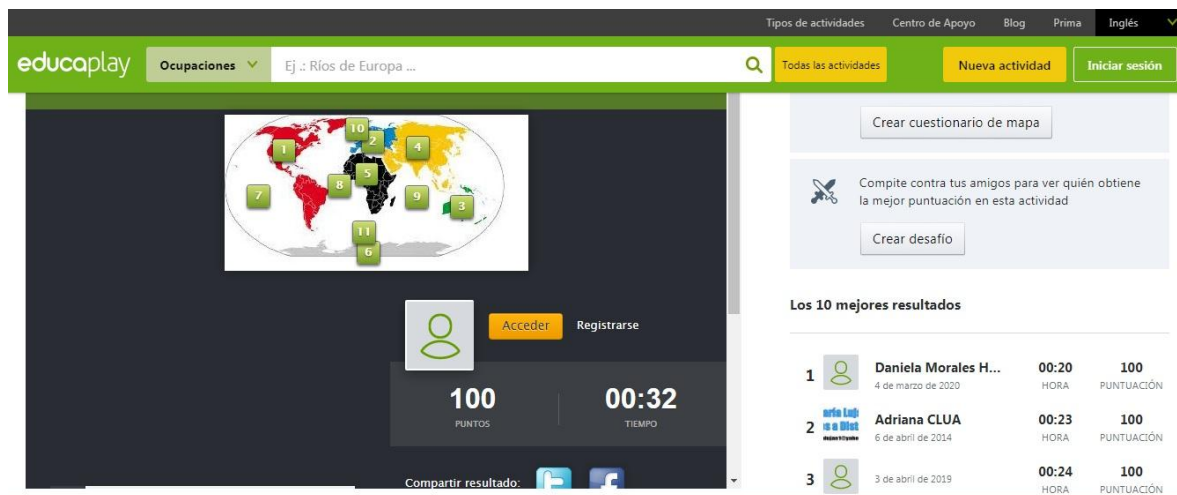
2- Complete el siguiente cuadro según los tipos de paisaje (natural y humanizado)

Imagen n°1	Imagen n°2
	
Imagen n°3	Imagen n°4
	




SPOSOB, Gustavo. Geografía de América: nuevos desafíos. Buenos Aires. Editorial Kapelusz. 2013

## Continentes y océanos

- 1- Busque información sobre los conceptos de Continente y Océanos. Defínelos
- 2- En un mapa planisferio n° 5 localice geográficamente:
  - a. Los continentes: América, Europa, África, Asia, Oceanía y Antártida
  - b. Los océanos: Pacífico, Atlántico, Índico, Glacial Ártico y Glacial Antártico
- 3- Comprobamos lo aprendido en el siguiente link: [https://www.educaplay.com/learning-resources/825016-continentes\\_y\\_oceanos.html](https://www.educaplay.com/learning-resources/825016-continentes_y_oceanos.html)
  - a. ¿Cuánto puntaje hiciste? A la vuelta de clases, comparamos los resultados entre todos. Te comparto mi puntaje:



The screenshot shows the Educaplay interface. At the top, there's a navigation bar with 'Tipos de actividades', 'Centro de Apoyo', 'Blog', 'Prima', and 'Inglés'. Below that, the 'educaplay' logo is on the left, and a search bar contains 'Ej.: Ríos de Europa ...'. To the right of the search bar are buttons for 'Todas las actividades', 'Nueva actividad', and 'Iniciar sesión'. The main content area features a world map with 11 numbered markers. Below the map, there are buttons for 'Acceder' and 'Registrarse'. A large display shows '100 PUNTOS' and '00:32 TIEMPO'. At the bottom of this display are social media sharing icons for Twitter and Facebook. On the right side, there are buttons for 'Crear cuestionario de mapa' and 'Crear desafío'. Below these, a section titled 'Los 10 mejores resultados' displays a table of top performers.

Los 10 mejores resultados			
1	 Daniela Morales H... 4 de marzo de 2020	00:20 HORA	100 PUNTUACIÓN
2	 <b>Adriana CLUA</b> 6 de abril de 2014	00:23 HORA	100 PUNTUACIÓN
3	 3 de abril de 2019	00:24 HORA	100 PUNTUACIÓN

- ❖ *Espacio Geográfico: concepto y características.*
- ❖ *Paisaje concepto: Paisaje natural y humanizado.*

## 2. Los conceptos de la Geografía

Los geógrafos especifican y definen varios conceptos para comprender y explicar el mundo donde vivimos. Algunos conceptos son compartidos con otras disciplinas y otros son propios de la Geografía. Entre estos últimos se encuentran los conceptos de *espacio geográfico, territorio, región, paisaje y lugar.*

### El espacio geográfico

El concepto **espacio geográfico** hace referencia a la extensión terrestre utilizada y organizada por las sociedades para satisfacer sus necesidades, tanto biológicas como sociales. Comprende la población, las ciudades, los cultivos, los bosques, el comercio, los servicios y las infraestructuras, entre muchos otros elementos.

El espacio geográfico es el **producto** de la acción de la sociedad sobre el medio físico-natural. La importancia de los elementos naturales y sociales ha variado a lo largo de la historia. Hace miles de años, los elementos de la naturaleza determinaban casi por completo la vida de la sociedad. Los seres humanos dependían de lo que la naturaleza podía ofrecerles para cubrir sus necesidades esenciales: alimentarse, abrigarse, refugiarse. Con el tiempo, las sociedades fueron aprendiendo a transformar la naturaleza para satisfacer esas necesidades. Por ejemplo, inventaron formas de encauzar los ríos para regar los cultivos, y de construir viviendas que les permitieran sobrellevar las inclemencias del tiempo. En ese proceso, las sociedades también se fueron transformando. 🌱

El espacio geográfico es también una **condición** para la acción de la sociedad, porque, como tiene una historia, todos los elementos y características que ha ido adquiriendo han facilitado o dificultado esa acción.

### El paisaje

El **paisaje** es el aspecto directamente perceptible del espacio geográfico, es decir, "lo que se ve". Por ejemplo, al viajar por una ruta se puede ver un determinado paisaje, que alcanza hasta donde llega la vista.

Los paisajes están compuestos por elementos que pertenecen al ámbito natural; pueden ser abióticos (sin vida), como el agua, el suelo y el clima, o bióticos (con vida), como la vegetación y los animales. Asimismo, los paisajes incluyen a los grupos humanos y los elementos construidos por la sociedad.



Paisaje rural.

#### CONEXIONES

##### LOS ACTORES SOCIALES EN EL ESPACIO GEOGRÁFICO

En el espacio geográfico intervienen varios tipos de actores: los individuos, los grupos, las empresas y los Estados, entre otros. Estos actores pueden ocupar, apropiarse y explotar el espacio geográfico y sus recursos, cada uno con una capacidad y un poder diferentes. Por ejemplo, los Estados pueden intervenir mediante grandes obras de infraestructura, como un puente o una represa, que modifican significativamente el espacio. Los individuos y las familias, en cambio, tienen una capacidad menor de transformación del espacio, muchas veces limitada a la elección del lugar de residencia.

## El territorio

El **territorio** hace referencia a un espacio apropiado por algún grupo social. Es decir, es un espacio al que la sociedad le asigna una cierta característica, lo ocupa, se lo apropia o lo considera propio. El estudio del territorio permite analizar la relación entre el espacio geográfico y la sociedad.

Originalmente, el concepto de "territorio" solo tenía un significado político, asociado con el concepto de "Estado". En este sentido, el territorio es una porción de la superficie terrestre donde un Estado ejerce su poder o soberanía de manera excluyente. Por ejemplo, el Estado argentino ejerce su soberanía sobre el territorio de la República Argentina, donde no puede ejercerla otro Estado.

En la actualidad, el concepto de territorio también se usa para señalar otras formas de apropiación del espacio terrestre. En el caso de la apropiación económica, el espacio es ocupado y transformado por un grupo social para producir bienes. La apropiación cultural es generada por un grupo social mediante el desarrollo de una identidad con respecto a un lugar, como puede ser una identidad barrial.

## El territorio del Estado

El Estado es una organización social y política que ejerce su soberanía o poder sobre un territorio. Por ejemplo, el Estado brasileño ejerce su poder sobre el territorio de la República Federativa del Brasil. La soberanía implica que ningún otro Estado puede intervenir en los asuntos internos del territorio. En ocasiones, este territorio coincide con el de una nación, y entonces es un Estado-nación.

Los territorios estatales tienen límites que los separan de otros Estados. Las fronteras generalmente se establecen tomando en cuenta accidentes geográficos (ríos, cordilleras), líneas geométricas (líneas imaginarias que unen puntos fijos), fronteras geodésicas (líneas que unen paralelos o meridianos).

## La región

Una **región** es una porción del espacio terrestre que posee determinadas características que la distinguen de otras áreas. Por ejemplo, el continente americano se divide generalmente en dos regiones: América latina y América anglosajona, según el origen predominante de los colonizadores de cada una.

Las regiones no existen en la realidad; son construcciones teóricas definidas por los geógrafos u otros científicos para estudiar la realidad. Para ello, es necesario definir criterios de regionalización o de delimitación de regiones. En el caso de América latina y América anglosajona, el criterio de regionalización utilizado es histórico y cultural. También se puede hacer una regionalización físico-estructural de nuestro continente y dividirlo en América del Norte, América Central y América del Sur.

Una forma de delimitar una región es encontrar algún elemento único y particular que caracteriza a una porción de la superficie terrestre. Con este criterio, una región es una porción homogénea del espacio terrestre, es decir, las características que se tomaron en cuenta para delimitarla son similares en toda su extensión. Por ejemplo, en el caso de una región climática, el rango de temperaturas es el mismo para toda la región. Esta homogeneidad es la que diferencia a la región del resto de las regiones.

### CLAVES

- ESPACIO GEOGRÁFICO
- PAISAJE
- TERRITORIO
- REGIÓN



### CONEXIONES

#### LA IDENTIDAD TERRITORIAL

La delimitación de un territorio no es solo un proceso colectivo o social; cada individuo establece una relación con su territorio a partir de un sentimiento de identidad. Existen distintos niveles de identidad territorial, desde un pueblo, una provincia o un país, hasta una región.

### ACTIVIDADES

#### CONCEPTOS Y RELACIONES

1. Definan con sus palabras el concepto de "espacio geográfico". ¿Qué elementos deben tener en cuenta para elaborar esa definición?
2. Enumeren distintos tipos de apropiación del espacio geográfico. ¿Quiénes se lo apropian en cada caso?
3. ¿Por qué se dice que las regiones no existen en la realidad?

**1. El paisaje natural:** espacio geográfico en el que no ha intervenido el ser humano. Producto de la interacción del clima, temperatura, suelo, relieve, vegetación y fauna. Prácticamente no existe.



**2. El paisaje humanizado:** es el paisaje natural transformado por el hombre. Atendiendo a la organización de los elementos que configuran el paisaje artificial.



**La expresión visible del espacio geográfico lo constituyen los paisajes.**

*Muestran diferentes grados de artificialización: áreas donde el medio natural aparece escasamente modificado y otras muy transformadas por la sociedad, cuyo caso extremo está representado por las grandes ciudades. Cada sociedad transforma el medio natural de manera diferente, por eso los paisajes resultantes expresan también la diversidad cultural de cada sociedad.*

❖ Continentes y océanos.  
**Océanos**



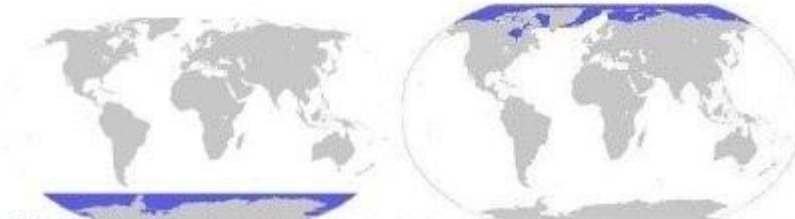
**Océano Pacífico:** es el más antiguo. Denominado Pantalasa rodeaba a la única masa continental llamada Pangea. A medida que se separaron los continentes se configuraron el resto de los océanos. Se caracteriza por ser el más extenso (166.000.000 km<sup>2</sup>) y por poseer la mayor profundidad, en la fosa de Mindanao 11.524 m cercana a las islas Filipinas. Otra de sus características es la presencia de numerosos grupos insulares, que en su mayoría están constituidos por conos volcánicos pertenecientes a cordilleras submarinas.



**Océano Atlántico:** tiene una superficie de 82.000.000 km<sup>2</sup>. Está recorrido en su parte central, por una cordillera submarina que coincide con la zona de separación de las placas Americana, Euroasiática y Africana. A lo largo de la zona de separación ascendió el magma que formó islas volcánicas como Islandia, Azores, Canarias, Cabo Verde en el Atlántico Norte, y Ascensión, Santa Elena y Tristán Da Cunha en el Atlántico Sur.



**Océano Índico:** presenta una dorsal submarina de la que emergen las islas Maldivas, Laquedivas y Seychelles. La superficie del Índico es de 73.000.000 km<sup>2</sup>.



**Océanos Glacial Ártico y Antártico:** se los diferencia de los demás océanos por tener menor temperatura y salinidad y por la presencia de hielo.